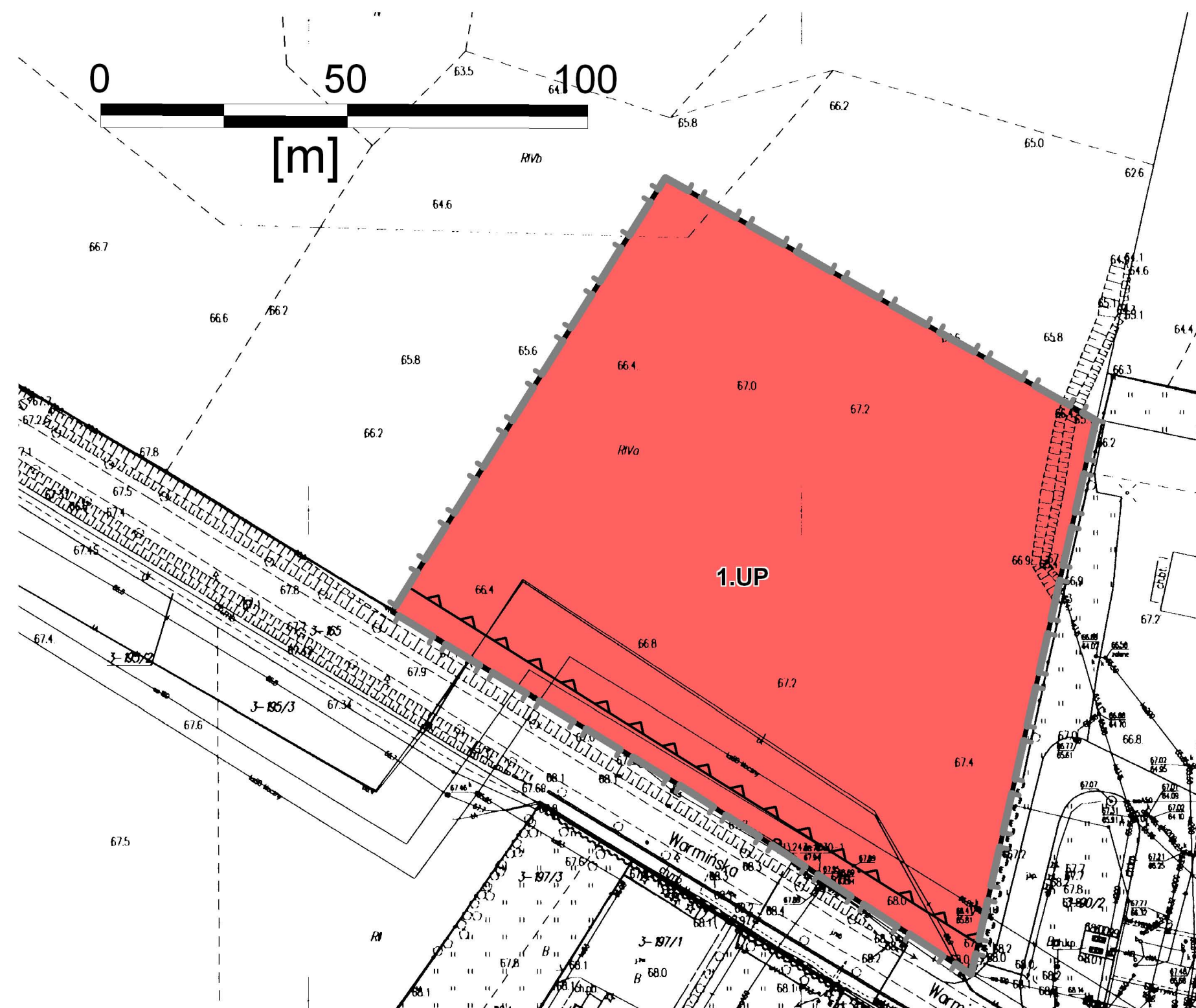





**Załącznik Nr 1 do Uchwały Rady Gminy Barciany Nr z dniar.
w sprawie uchwalenia zmiany miejscowego planu zagospodarowania przestrzennego
części miejscowości Barciany. Skala 1: 1 000**



LEGENDA:

-  granica obszaru opracowania
-  teren usług użyteczności publicznej
-  nieprzekraczalna linia zabudowy

Wyrys ze Studium Uwarunkowań i Kierunków
Zagospodarowania Przestrzennego Gminy Barciany

